



## Informace o pozemku

Parcelní číslo: [1542](#) 

Obec: [Žiželice \[533947\]](#) 

Katastrální území: [Žiželice nad Cidlinou \[797481\]](#)

Číslo LV: [1942](#)

Výměra [m<sup>2</sup>]: 742

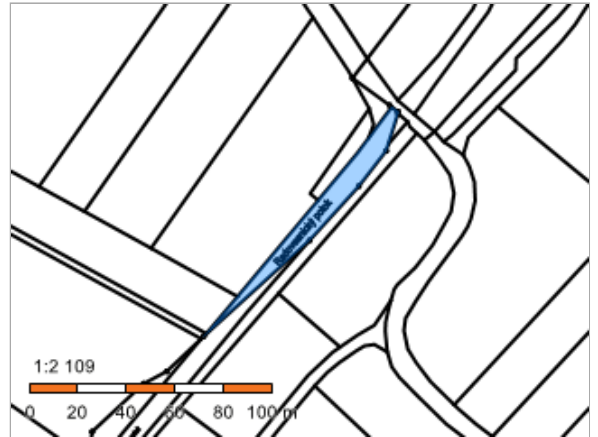
Typ parcely: Parcela katastru nemovitostí

Mapový list: [DKM](#)

Určení výměry: Ze souřadnic v S-JTSK

Způsob využití: koryto vodního toku přirozené nebo upravené

Druh pozemku: vodní plocha



## Vlastníci, jiní oprávnění

|   |       |
|---|-------|
| Vlastnické právo  | Podíl |
| Česká republika   |       |
| Právo hospodařit s majetkem státu   | Podíl |
| Lesy České republiky, s.p., Přemyslova 1106/19, Nový Hradec Králové, 50008 Hradec Králové |       |

## Způsob ochrany nemovitosti

Nejsou evidovány žádné způsoby ochrany.

## Seznam BPEJ

Parcela nemá evidované BPEJ.


## Omezení vlastnického práva

Nejsou evidována žádná omezení.

## Jiné zápisy

Nejsou evidovány žádné jiné zápisy.

 Řízení, v rámci kterých byl k nemovitosti zapsán cenový údaj

Nemovitost je v územním obvodu, kde státní správu katastru nemovitostí ČR vykonává [Katastrální úřad pro Středočeský kraj](#), [Katastrální pracoviště Kolín](#) 

Zobrazené údaje mají informativní charakter. Platnost dat k 28.11.2022 10:46.